
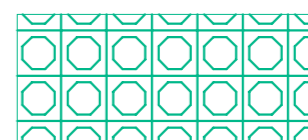
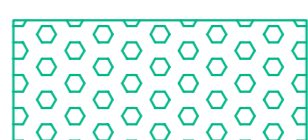



Liste des emplacements réservés

- 1- Extension du cimetière - Commune
- 2- Création et aménagement d'équipements publics de loisirs et sportifs de plein air : plaine de jeux communale, aires de stationnement, cheminements piétonniers et équipements scolaires - Commune
- 3- Réserve d'un accès depuis la ruelle à la Bouchère vers les terrains arrières de la rue du Haut Voisin - Commune
- 6- Elargissement de la rue du Haut Voisin - Commune
- 8- Déviation de la RN2 - Etat

-  zonage
-  espace boisé classé au titre de l'article L130-1 du code de l'urbanisme
-  espace boisé protégé
-  emplacement réservé



**PEROY-LES-GOMBRIES**

**PLAN LOCAL D'URBANISME**

Document Graphique - Echelle 1/5000

Approbation



Établi le : 19 mars 2013